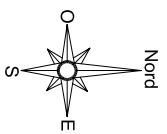
















Lotissement "Les Hauts de Rostomic"

LOT n°10 Section E n°854

SURFACE REELLE : 660 m²
 Contenance cadastrale : 6a60ca

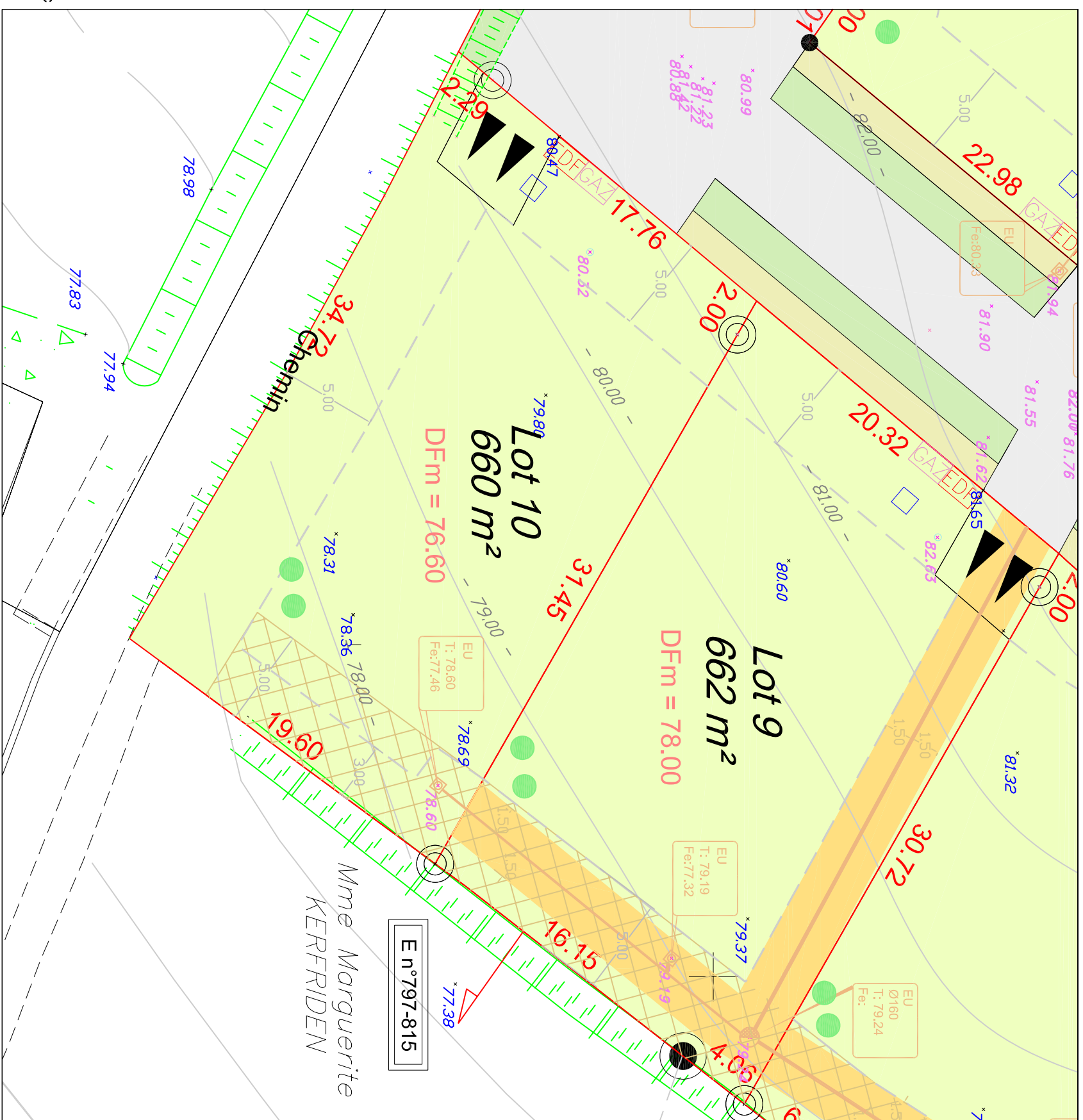
Plan de situation - Echelle : 1/5000









-  Ancienne borne
-  Nouvelle borne O.G.E.
-  Tige béton
-  Piquet bois
-  *91,85 Cote de niveau du terrain naturel avant travaux
-  *92,58 Cote de niveau de la voie provisoire
-  - 94,00 - Courbes de niveaux
-  12,68 Cote périmétrique.
-  Talus existant
-  Entrée de lot ouverte sur le domaine public
-  Zone constructible
-  Zone d'implantation des annexes
-  Df_m = 93,30
-  Servitude de passage de réseaux d'eaux usées

CABINET ROUX JANKOWSKI
 TOPOGRAPHIE - FONCIER - URBANISME - EXPERTISES - DAO
 10, quai Carnot - 29150 CHATEAULIN
 TEL: 02 98 86 34 46 - FAX : 02 98 86 51 81

GEOMETRES-EXPERTS ASSOCIES



NOTA : Le nivellement est rattaché au N.G.F.

-  Coffret EDF
 -  Coffret Gaz
 -  Branchement AEP
 -  Branchement EU
 -  Puits d'infiltration à la charge de l'acquéreur (Diamètre 1.20 m, Profondeur 3.5 m)
 -  Cliemeau France Télécom
- (Les positions des coffrets, branchements et cliemeaux sont mentionnées à titre indicatif.
 Les acquéreurs des lots devront vérifier leurs implantations et leurs profondeurs de raccordement.)
- ECHELLE : 1/2500**
- Dressé le 28/10/08
 Dossier n° CH 1968